

IZMJENE I DOPUNE REGULACIONOG PLANA "STARI STUP"



- Po skraćenom postupku -

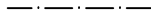











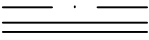


M 1:1000

PLANIRANO STANJE
KONCEPT ŠIREG PODRUČJA

LEGENDA :

-  **GRANICA OBUHVATA REGULACIONOG PLANA "STARI STUP"**
("Službene novine Kantona Sarajevo", br. 29/06, 23/12, 12/13 i 13/17)
-  **GRANICA OBUHVATA IZMJENA I DOPUNA REGULACIONOG PLANA "STARI STUP"** -
("Službene novine Kantona Sarajevo", br. 06/22)

-  regulaciona linija
-  građevinska linija
-  max P+5
-  P
-  numeracija
-  stamb.-posl. objekti
-  poslovni objekti
-  objekti društvene infrastrukture
-  vjerski objekat
-  popločanje
-  zelenilo
-  regulacija vodotoka
-  saobraćajnica

ZAVOD ZA PLANIRANJE RAZVOJA KANTONA SARAJEVO



NARUČILAC:	NAČELNIK OPĆINE ILIDŽA		
ELABORAT:	IZMJENE I DOPUNE REGULACIONOG PLANA "STARI STUP"		
FAZA:	URBANIZAM	RAZMJERA:	DIMENZIJA (cm):
SADRŽAJ:	PLANIRANO STANJE - KONCEPT ŠIREG PODRUČJA	1:1000	A3
		DATUM:	BROJ PRILOGA:
		juli, 2022	05

