




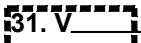
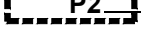











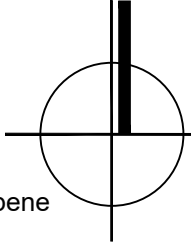
IZMJENE I DOPUNE REGULACIONOG PLANA "BUTMIR"

Izgradnja zelenih površina uz dječija i rekreativna igrališta
 IZVOD IZ IZMJENA I DOPUNA REGULACIONOG PLANA "BUTMIR", M 1:1000
 ("Službene novine Grada Sarajeva", br. 04/89 i "Službene novine Kantona Sarajevo", br. 30/09)

URBANISTIČKO RJEŠENJE RAZMJEŠTAJ, NAMJENA I SPRATNOST OBJEKTA

LEGENDA :

-  GRANICA OBUHVATA IZMJENA I DOPUNA REGULACIONOG PLANA ("Službene novine Kantona Sarajevo", br. 30/09)
-  GRANICA OBUHVATA IZMJENA I DOPUNA REGULACIONOG PLANA ("Službene novine Kantona Sarajevo", br. 48/22)
Izgradnja zelenih površina uz dječija i rekreativna igrališta
-  REGULACIONA LINIJA GRAĐEVINSKE PARCELE
-  GRAĐEVINSKA LINIJA PLANIRANIH OBJEKATA
-  POVRŠINE U OKVIRU GRAĐEVINSKIH LINIJA NA KOJIMA JE MOGUĆA IZGRADNJA OBJEKATA
-  31. V BROJ GRAĐEVINSKE PARCELE
-  P2 MAKSIMALNA SPRATNOST PLANIRANIH GRAĐEVINA
- NAMJENA OBJEKATA:
-  INDIVIDULANI STAMBENO-POSLOVNI
-  SPORTSKI TERENI
-  TERENI ZA REKREACIJU
-  ZELENILO U ZONI REKREACIJE
-  LINIJSKO ZELENILO
-  ZELENILO UZ OBJEKTE INDIVIDUALNOG STANOVANJA
-  VODOTOK
(Regulacija rijeke Tilava, Butmirski potok, Haremska voda)
-  PLANIRANE SAOBRAĆAJNICE
-  P1M POSTOJEĆI OBJEKTI SA NAZNAČENOM SPRATNOŠĆU



ZAVOD ZA PLANIRANJE RAZVOJA KANTONA SARAJEVO



NARUČILAC:	NAČELNIK OPĆINE ILIDŽA SARAJEVO	RAZMJERA:	DIMENZIJA (cm):
ELABORAT:	IZMJENE I DOPUNE REGULACIONOG PLANA "BUTMIR"	1:1000	A3
FAZA:	URBANIZAM	DATUM:	BROJ PRILOGA:
SADRŽAJ:	URBANISTIČKO RJEŠENJE RAZMJEŠTAJ, NAMJENA I SPRATNOST OBJEKTA	02. 2023.	7.