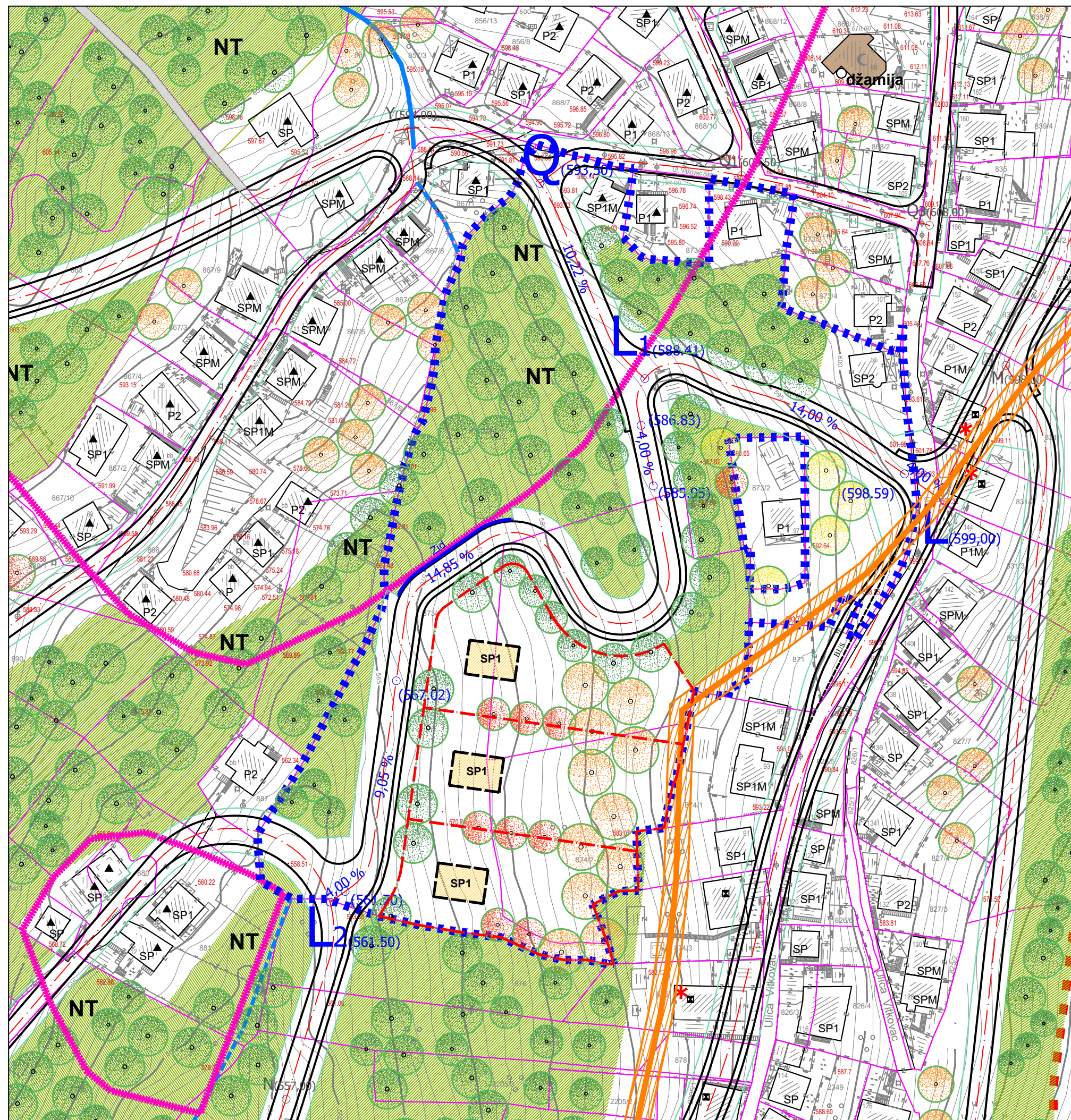
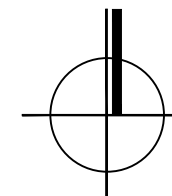




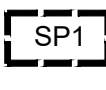




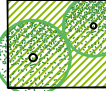





**IZMJENE I DOPUNE REGULACIONOG PLANA
"VITKOVAC" - Izgradnja naseljske saobraćajnice
na k.č.873/1 k.o. Novo Sarajevo IV,
(Skraćeni postupak)
IZVOD IZ REGULACIONOG PLANA "VITKOVAC"
(Sl. novine Kantona Sarajevo br: 31/14)**

**URBANISTIČKO RJEŠENJE
RAZMJEŠTAJ OBJEKATA SA
NAMJENOM I SPRATNOŠĆU
1:1000**



-  **GRANICA OBUHVATA IZMJENA I DOPUNA**
-  **GRAĐEVINSKA LINIJA**
-  **REGULACIONA LINIJA (planirana parcelacija)**
-  **POSTOJEĆI OBJEKTI I SPRATNOST**
SP1
-  **PLANIRANI OBJEKTI I SPRATNOST**
SP1
-  **INDIVIDUALNI OBJEKTI**
-  **OBJEKTI NA PLANIRANOJ TRASI SAOBRAĆAJNICE
(djelimično ili potpuno uklanjanje, nova izgradnja
ukoliko postoje prostorne mogućnosti)**
-  **OBJEKTI NA NESTABILNOM TERENU**
-  **OBJEKTI KOJI SE NALAZE U ZAŠTITNOM
KORIDORU GASA VISOKOG PRITISKA 8(14,5)bar**
-  **ZAŠTITNO ZELENILO**
-  **SAOBRAĆAJNE POVRŠINE**
-  **Zaštitni koridor gasovoda (prsten 8 bar.)**
-  **GRANICA
NESTABILNOG TERENA**
NT

