






IZMJENA I DOPUNA REGULACIONOG PLANA "PODLUGOVI II" - ZA LOKALITET "1a" R 1:1000

URBANISTIČKO RJEŠENJE NAMJENA, SPRATNOST I RAZMJEŠTAJ OBJEKATA





LEGENDA :

-  GRANICA OBUHVATA IZMJENE I DOPUNE
-  GRANICA OBUHVATA RP "PODLUGOVI II" (Sl. Novine KS br. 44/13, 49/14)
-  REGULACIONA LINIJA GRAĐEVINSKE PARCELE




S1,SP1,K1 OZNAKA GRAĐEVINSKE PARCELE

-  REGULACIONA LINIJA SAOBRAĆAJNICE
-  REGULACIONA LINIJA ŽELJEZNIČKE PRUGE



PLANIRANI OBJEKTI I NAMJENA:

-  GRAĐEVINSKA LINIJA OBJEKTA
-  SPRATNOST OBJEKTA
-  STAMBENO-POSLOVNI OBJEKTI
-  KOMERCIJALNI SADRŽAJI (trgovina, ugostiteljstvo, zanatstvo, finansijske usluge)




POSTOJEĆI OBJEKTI I INTERVENCIJE:

-  postojeći objekti koji se zadržavaju
-  rekonstrukcija, dogradnja, nadziđivanje, redizajn ili nova izgradnja kao zamjena građevinskog fonda, uz savremeni pristup oblikovanju jednostavnih linija
-  postojeći pomoćni objekti (šupe, garaže, ljetne kuhinje, štale, nadstrešnice)

UREĐENO ZELENILO, SPORT I REKREACIJA:

-  ZAŠTITNO ZELENILO
-  UREĐENO ZELENILO UZ OBJEKTE INDIVIDUALNOG STANOVANJA

KOMUNALNA INFRASTRUKTURA I OGRANIČENJA U PROSTORU:

-  SAOBRAĆAJNE POVRŠINE
-  ŽELJEZNIČKI KOLOSJECI
-  Zaštitni koridor DALEKOVODA -regulaciona linija dalekovoda

ZAVOD ZA PLANIRANJE RAZVOJA KANTONA SARAJEVO 

NARUČILAC:	NAČELNIK OPĆINE ILIJAŠ	RAZMJERA:	DIMENZIJA (cm):
ELABORAT:	IZMJENA I DOPUNA RP "PODLUGOVI II" ZA LOKALITET "1a"	1:1000	59,4 x 42
FAZA:	URBANIZAM	DATUM:	BROJ PRILOGA:
SADRŽAJ:	URBANISTIČKO RJEŠENJE NAMJENA, SPRATNOST I RAZMJEŠTAJ OBJEKATA	Januar, 2021.	7.