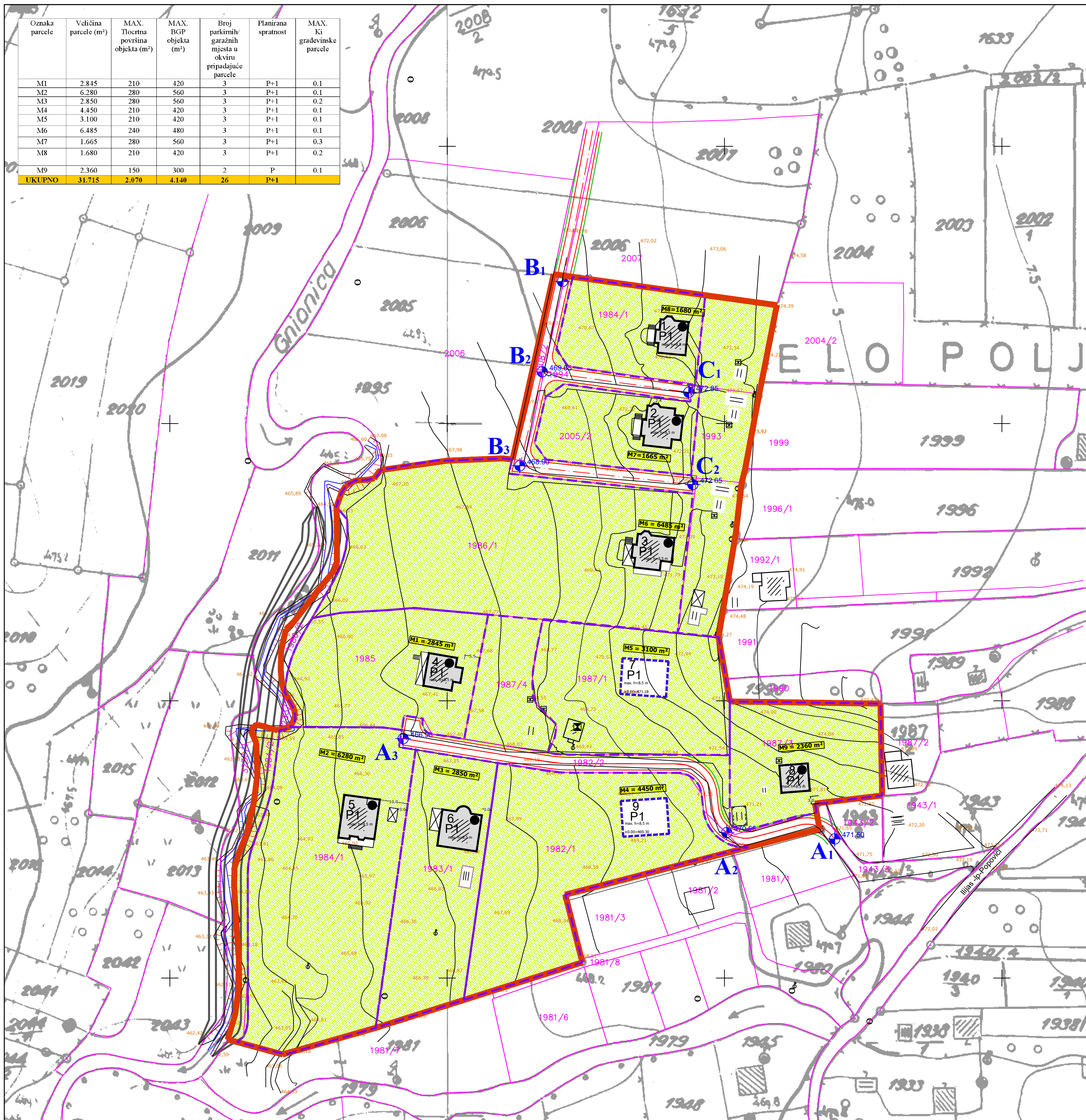


Oznaka parcele	Veličina parcele (m ²)	MAX. Tlocrtna površina objekta (m ²)	MAX. BGP objekta (m ²)	Broj parkirnih/garažnih mjesta u okviru pripadajuće parcele	Planirana spratnost	MAX. Ki građevinske parcele
M1	2.845	210	420	3	P+1	0.1
M2	6.280	280	560	3	P+1	0.1
M3	2.850	280	560	3	P+1	0.2
M4	4.450	210	420	3	P+1	0.1
M5	3.100	210	420	3	P+1	0.1
M6	6.485	240	480	3	P+1	0.1
M7	1.665	280	560	3	P+1	0.3
M8	1.680	210	420	3	P+1	0.2
M9	2.360	150	300	2	P	0.1
UKUPNO	31.715	2.070	4.140	26	P+1	




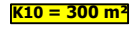
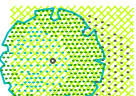







IZMJENA I DOPUNA REGULACIONOG PLANA "MRAKOVO" 1:1000



URBANISTIČKO RJEŠENJE RAZMJESTA OBJEKATA SA NAMJENOM I SPRATNOŠĆU

LEGENDA :

-  GRANICA OBUHVATA
-  SP1 POVRŠINE U OKVIRU GRAĐEVINSKIH LINIJA UNUTAR KOJIH JE MOGUĆA IZGRADNJA NOVIH OBJEKATA (BGP se odnosi na nadzemne etaže)
-  REGULACIONA LINIJA GRAĐEVINSKE PARCELE
-  BROJ GRAĐEVINSKE PARCELE SA POVRŠINOM
-  PLANIRANE ZELENE POVRŠINE
- INTERVENCIJE NA POSTOJEĆEM GRAĐEVINSKOM FONDU:**
-  POSTOJEĆI OBJEKTI (mogućnost nove izgradnje, rekonstrukcije, dogradnje, nadogradnje i redizajna)
-  POSTOJEĆI OBJEKTI KOJI SE UKLANJAJU
-  PLANIRANE SAOBRAĆAJNE POVRŠINE
-  REGULACIONA LINIJA SAOBRAĆAJNICE
-  PLANIRANA REGULACIJA POTOKA GNIONICA

ZAVOD ZA PLANIRANJE RAZVOJA KANTONA SARAJEVO

NARUČILAC:	NAČELNIK		
ELABORAT:	IZMJENA I DOPUNA REGULACIONOG PLANA "MRAKOVO"		
FAZA:	URBANIZAM	RAZMJERA:	DIMENZIJA (cm):
SADRŽAJ:	RAZMJESTA OBJEKATA SA NAMJENOM I SPRATNOŠĆU	1:1000	420 x 594
		DATUM:	BROJ PRILOGA:
		nov. 2021.	7.