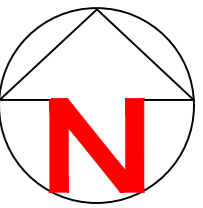


IZMJENE I DOPUNE REGULACIONOG PLANA "JAGOMIR II" M 1:1000

parcele "3", "10", "11" i izgradnja saobraćajnice









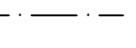





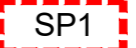







URBANISTIČKO RJEŠENJE

RAZMJJEŠTAJ OBJEKTA SA NAMJENOM I SPRATNOŠĆU

(za parcele "3", "10" i saobraćajnicu uz objekte K3, K4, K5 i K6)

građevinska površina unutar građ. parcele max 50% površine pod objektom

-  KORIGOVANA GRANICA ID R. PLANA JAGOMIR II ("Službene novine Kantona Sarajevo", br. 20/13)
-  GRANICA OBUHVATA ID REGULACIONOG PLANA JAGOMIR II objekti kolektivnog stanovanja na građevinskim parcelama "3", "10" i "11" i izgradnja saobraćajnice
-  KOREKCIJA IZMJENA I DOPUNA REG. PLANA JAGOMIR II povećanje gabarita i spratnosti objekta na parceli k.č. 911 K.O. Sarajevo VI ("Službene novine Kantona Sarajevo", br. 1/13)
-  KOREKCIJA IZMJENA I DOPUNA REG. PLANA JAGOMIR II Izgradnja dva objekta na parceli k.č. 909/1 K.O. Sarajevo VI ("Službene novine Kantona Sarajevo", br. 16/13)
-  KOREKCIJA IZMJENA I DOPUNA REG. PLANA JAGOMIR II Izgradnja stambenog ansambla na parcelama k.č. 886, 887, 888, 889, 890 i 892 K.O. Sarajevo VI ("Službene novine Kantona Sarajevo", br. 20/13)
-  KOREKCIJA IZMJENA I DOPUNA REG. PLANA JAGOMIR II Realizacija četiri stambene lamele označene kao K3, K4, K5 i K6 ("Službene novine Kantona Sarajevo", br. 42/14)
-  KOREKCIJA IZMJENA I DOPUNA REG. PLANA JAGOMIR II Stvaranje uvjeta za izgradnju internacionalne škole i pratećeg stambenog objekta ("Službene novine Kantona Sarajevo", br. 21/15)
-  KOREKCIJA ID REGULACIONOG PLANA JAGOMIR II korekcija saobraćajnice raskrsnica Betanija - Slatina - Kromolj ("Službene novine Kantona Sarajevo", br. 41/13)
-  REGULACIONA LINIJA
-  REGULACIONA LINIJA (planirana parcelacija)
-  GRAĐEVINSKA LINIJA
-  GRAĐEVINSKA LINIJA - završne etaže
-  SP1 SPRATNOST OBJEKTA
-  SP1 POSTOJEĆI OBJEKTI
-  SP1 PLANIRANI OBJEKTI
-  ZELENE POVRŠINE
-  SAOBRAĆAJNE POVRŠINE
- STABILNOST**
-  USLOVNO STABILAN TEREN
-  NESTABILNO TLO
-  KLIZIŠTE

ZAVOD ZA PLANIRANJE RAZVOJA KANTONA SARAJEVO

NARUČILAC: NAČELNIK OPĆINE CENTAR		ODGOVORNI PLANER: MIRSADA DŽIHO, dipl.ing.arh.	
ELABORAT: IZMJENE I DOPUNE REGULACIONOG PLANA "JAGOMIR II" (parcele "3", "10" i "11" i izgradnja saobraćajnice)			
FAZA:	URBANIZAM	MJERILO:	1 : 1000
SADRŽAJ : URBANIZAM RAZMJJEŠTAJ OBJEKTA SA NAMJENOM I SPRATNOŠĆU			
POMOĆNIK DIREKTORA ZA DETALJNU PLANSKU DOKUMENTACIJU: DAMIR LUKIĆ dipl.ing.arh.		VEL. LISTA: A2	DATUM : januar, 2020
		BROJ PRILOGA: 6	

