





IZMJENE I DOPUNE REGULACIONOG PLANA „BRIJEŠĆE,,

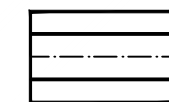
-LOKALITET VEZA MAGISTRALNE SAOBRAĆAJNICE M17
SA ULICOM SAFETA ZAJKE

URBANISTIČKO RJEŠENJE


RAZMJEŠTAJ OBJEKATA

SA NAMJENOM I SPRATNOŠĆU M 1:1000

-  GRANICA REGULACIONOG PLANA
-  OBUHVAT IZMJENA I DOPUNA R.PLANA
-  GRAĐEVINSKA LINIJA (planiranih objekata)
-  REGULACIONA LINIJA (planirana parcelacija)



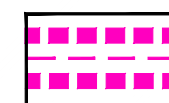
SAOBRAĆAJNE POVRŠINE



REGULACIONA LINIJA PRIMARNIH
I SEKUNDARNIH SAOBRAĆAJNICA



ZAŠTITNI POJAS MAGISTRALNE CESTE



ZAŠTITNI KORIDOR - TRASA DALEKOVODA

ZAVOD ZA PLANIRANJE RAZVOJA KANTONA SARAJEVO

NARUČILAC: OPĆINA NOVI GRAD		ODGOVORNI PLANER: MIDHAT ZAMETICA dipl.ing.arh.	
ELABORAT: IZMJENE I DOPUNE REGULACIONOG PLANA „BRIJEŠĆE,,		PLANER:	
FAZA: URBANIZAM	ŠIFRA:	SARADNIK:	
SADRŽAJ: URBANISTIČKO RJEŠENJE	MJERILO: 1 : 1 000	DATUM: decembar 2018	VELIČINA LISTA: A3
POMOĆNIK DIREKTORA ZA PROVEDBENO PLANSKU DOKUMENTACIJU: EDIN JENČIRAGIĆ dipl.ing.arh.		BROJ LISTA: 7	

