














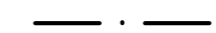
IZMJENE I DOPUNE REGULACIONOG PLANA "ALIPAŠIN MOST VII" stambeno-poslovni objekat B17

URBANISTIČKO RJEŠENJE -
RAZMJEŠTAJ, NAMJENA I SPRATNOST
ARCHITEKTONSKIH OBJEKATA

1 : 1000



LEGENDA:

-  Granica obuhvata RP "Alipašin most VII"
-  Granica obuhvata Izmjena i dopuna RP "Alipašin most VII" Zona C
-  Granica obuhvata Izmjena i dopuna RP "Alipašin most VII" stambeno-poslovni objekat B17
-  Regulaciona linija građevinske parcele
-  Građevinska linija planiranih objekata na koti +0.00
-  Građevinska linija planiranih objekata na koti min. +4.50
-  Građevinska linija podzemnih garaža na koti minimum -3.00
-  Broj i veličina građevinske parcele
-  Spratnost objekata
-  Uređene zelene i pješačke površine (pješačke komunikacije, interventne i manipulative komunikacije, dječije igralište, zelenilo - trg, skver, voda, skulptura, urbani mobilijar)
-  Linijsko zelenilo
-  Planirane saobraćajne površine sa nivelacijom
-  Trasa zacjevljenog potoka
-  Potisni cjevovod DN 700 mm

ZAVOD ZA PLANIRANJE RAZVOJA KANTONA SARAJEVO

NARUČILAC: NAČELNIK OPĆINE NOVI GRAD SARAJEVO		ODGOVORNI PLANER: MIRSADA DŽIHO dipl.ing.arh.	
ELABORAT: IZMJENE I DOPUNE REGULACIONOG PLANA "ALIPAŠIN MOST VII"		SARADNIK:	
FAZA: URBANIZAM	MJERILO: 1 : 1000		
SADRŽAJ: URBANISTIČKO RJEŠENJE RAZMJEŠTAJ OBJEKATA SA NAMJENOM I SPRATNOSTU			
POMOĆNIK DIREKTORA ZA DETALJNU PLANSKU DOKUMENTACIJU: DAMIR LUKIĆ dipl.ing.arh.		VEL. LISTA: A2	DATUM: decembar, 2019
		BROJ PRILOGA: 5	

