









REGULACIONI PLAN APARTMANSKO NASELJE "DO" - LJEŠEVO

URBANISTIČKO RJEŠENJE
RAZMJJEŠTAJ, NAMJENA I SPRATNOST OBJEKATA
R. 1:1000

LEGENDA

-  GRANICA OBUHVATA
-  REGULACIONA LINIJA
-  GRAĐEVINSKA LINIJA
- 5** OZNAKA GRAĐEVINSKE PARCELE
-  PLANIRANI STAMBENI OBJEKTI SA NAZNAČENOM SPRATNOŠĆU
-  POSTOJEĆI OBJEKTI SA NAZNAČENOM SPRATNOŠĆU
-  POMOĆNI OBJEKTI
-  UREĐENE ZELENE POVRŠINE
-  PLANIRANE SAOBRAĆAJNICE

urbanističko tehnički pokazatelji i uslovi - parcele planirane za izgradnju

redni broj	površina (m ²)	minimalni procenat zelenih površina	maksimalna spratnost	namjena izgradnje u okviru građevinske linije
1	502,2	40%	SP1	stambeni objekat
2	386,8	40%	SP1	stambeni objekat
3	949,1	40%	SP1	stambeni objekat
4	843,7	40%	SP1	stambeni objekat
5	663,0	40%	SP1	stambeni objekat
6	560,6	40%	SP1	stambeni objekat
7	652,7	40%	SP1	stambeni objekat
8	339,1	40%	SP1	stambeni objekat

ZAVOD ZA PLANIRANJE RAZVOJA KANTONA SARAJEVO

NARUČILAC:	OPĆINA ILIJAŠ		
ELABORAT:	REGULACIONI PLAN APARTMANSKO NASELJE "DO" LJEŠEVO		
FAZA:	URBANIZAM	RAZMJERA:	DIMENZIJA (cm):
SADRŽAJ:	URBANISTIČKO RJEŠENJE RAZMJJEŠTAJ, NAMJENA I SPRATNOST OBJEKATA	1:1000	A3
		DATUM:	BROJ PRILOGA:
		Juli, 2023.	7.

